

Информация о последствиях самовольного размещения нестационарных объектов

По результатам заседания комиссии по вопросам демонтажа самовольных нестационарных объектов на территории города Новосибирска от 16.11.2022 № 232 принято решение о демонтаже самовольных нестационарных объектов в пределах территорий, представленных на картах – схемах.

В соответствии с действующим Положением о нестационарных объектах на территории города Новосибирска, утвержденным решением Совета депутатов города Новосибирска от 29.04.2015 № 1336 (в редакции от 27.04.2022) (далее – Положение) в случае выявления повторного размещения самовольного нестационарного объекта в течение календарного года в пределах территории в радиусе 20 м от ранее демонтированного нестационарного объекта, указанной в карте-схеме территории, также в случае перемещения самовольного нестационарного объекта в пределах территории планируемого демонтажа и (или) если внешний вид его, в том числе размер, изменен, администрацией района (округом по районам) города Новосибирска (далее – администрация района (округ по районам)) составляется акт о выявлении самовольного нестационарного объекта (далее – акт о выявлении). На основании такого акта о выявлении департамент строительства и архитектуры мэрии города Новосибирска, администрации районов (округ по районам) обеспечивают повторный демонтаж самовольного нестационарного объекта без совершения действий, предусмотренных пунктами 6.6 – 6.8 Положения.

Карта – схема территории № 2063

по адресному ориентиру: ул. 2-я Прокопьевская, (30)

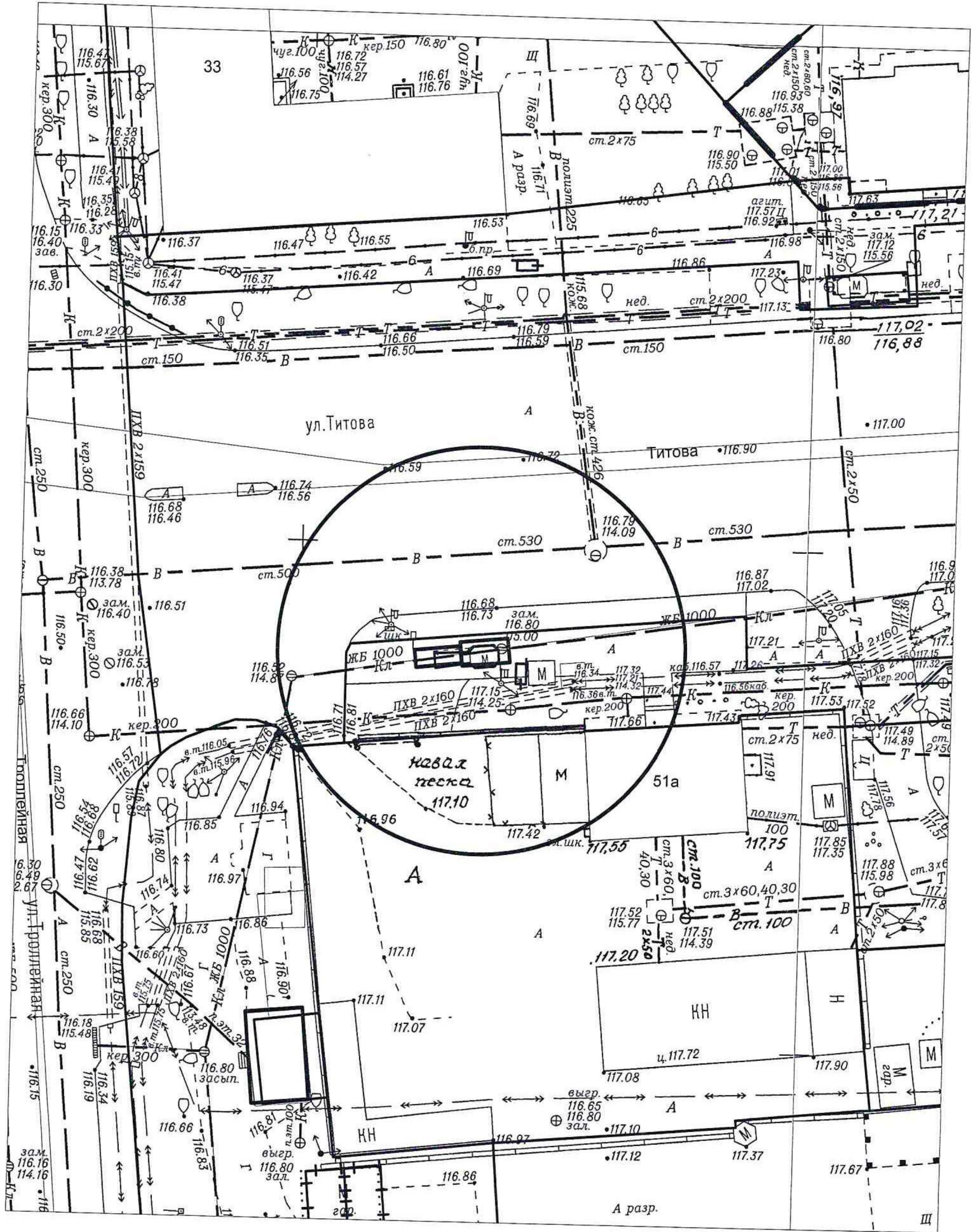
на топографическом плане М 1:500



Карта-схема территории № 2064

по адресному ориентиру: ул. Титова, (51а)

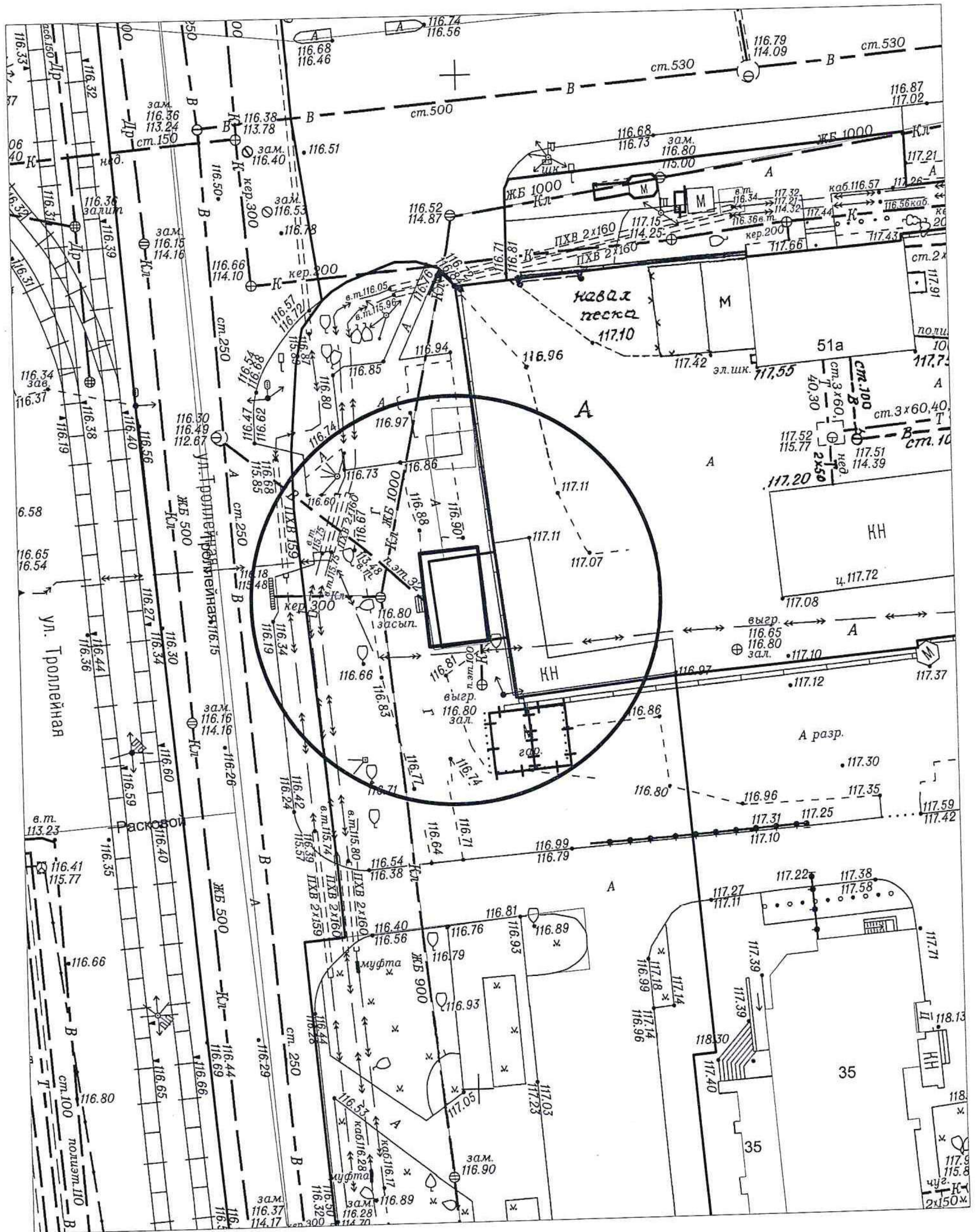
на топографическом плане М 1:500



Карта-схема территории № 2065

по адресному ориентиру: ул. Троллейная, (35)

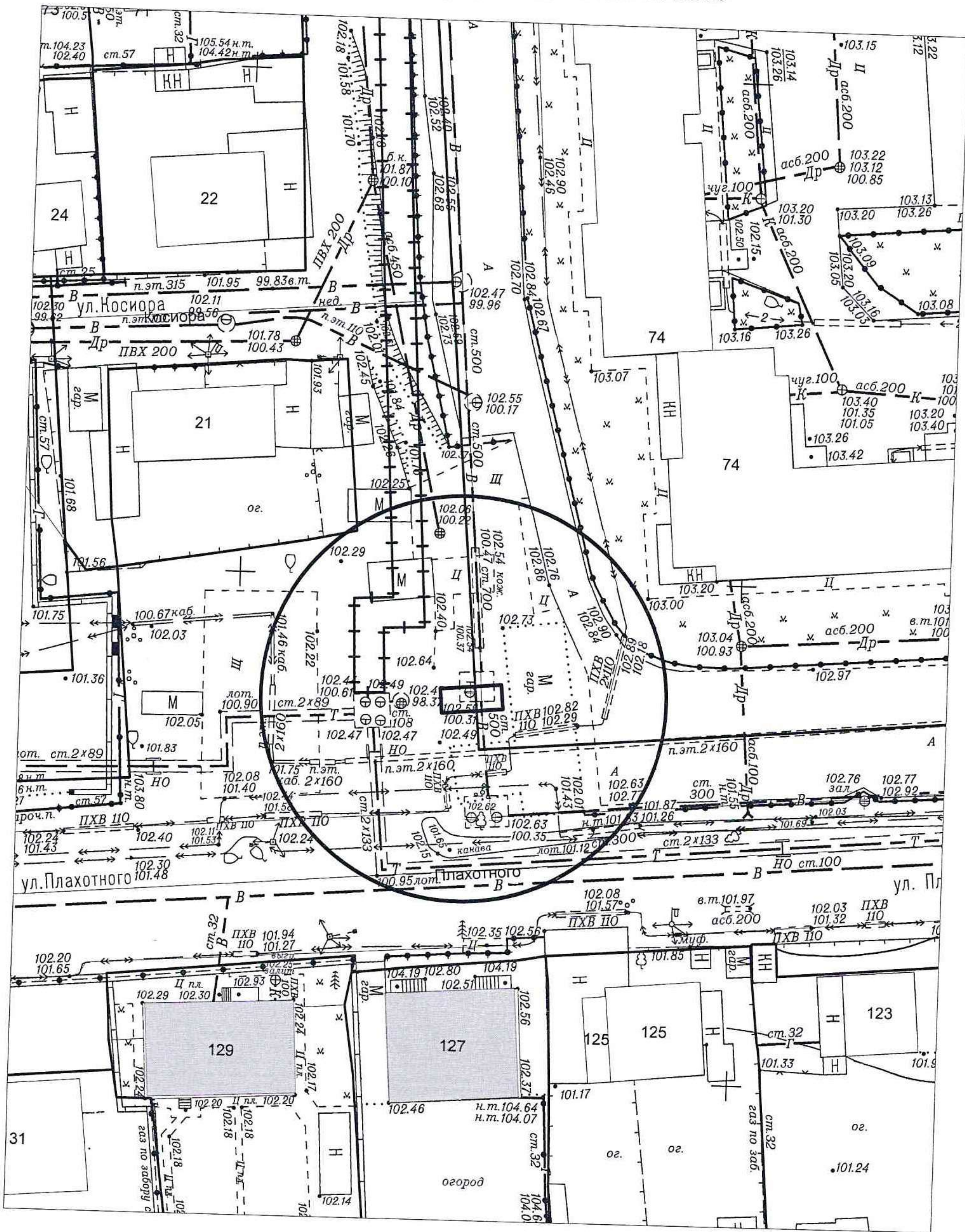
на топографическом плане М 1:500



Карта-схема территории № 2066

по адресному ориентиру: ул. Плахотного, (74)

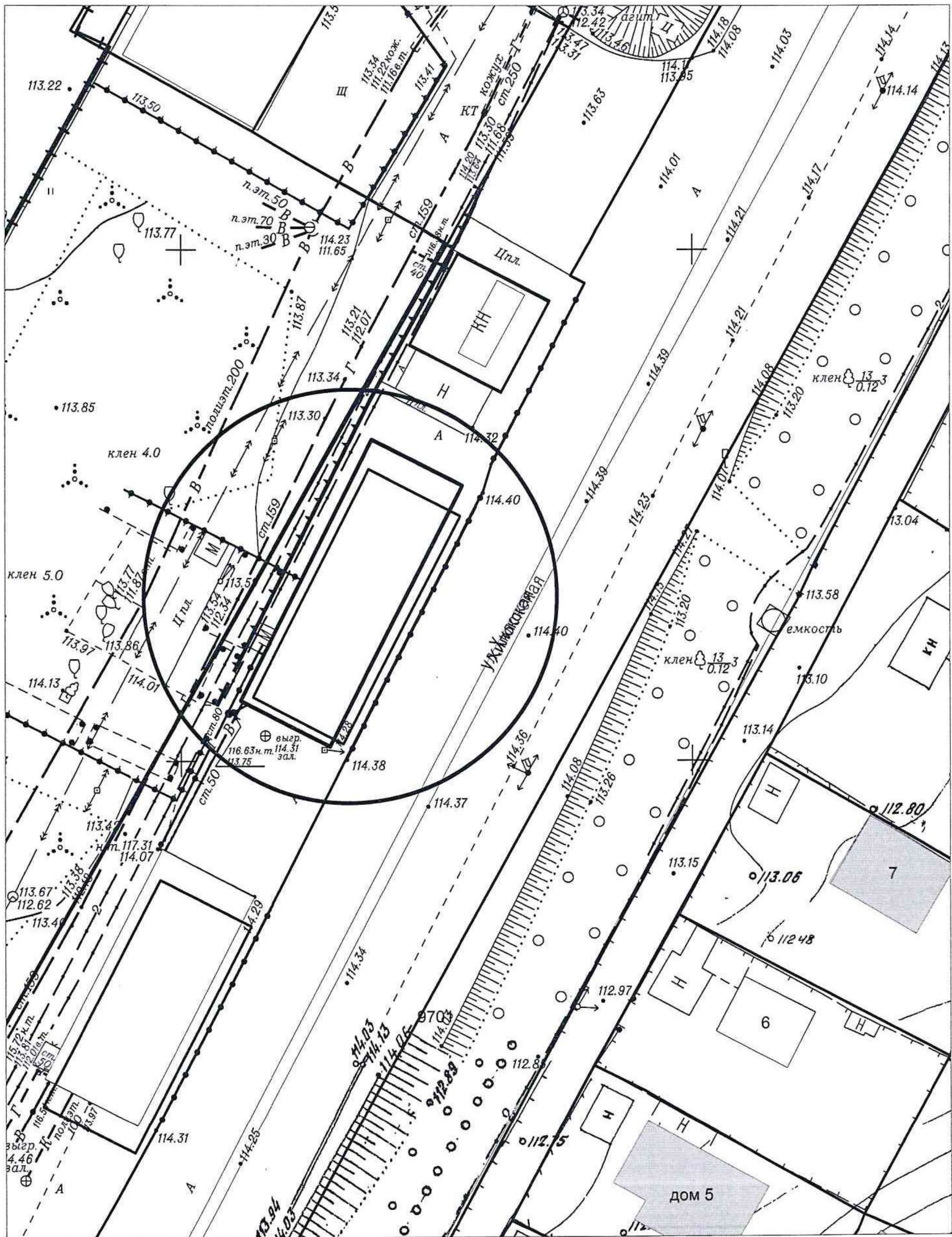
на топографическом плане М 1:500



Карта-схема территории № 2067

по адресному ориентиру: ул. Хилокская

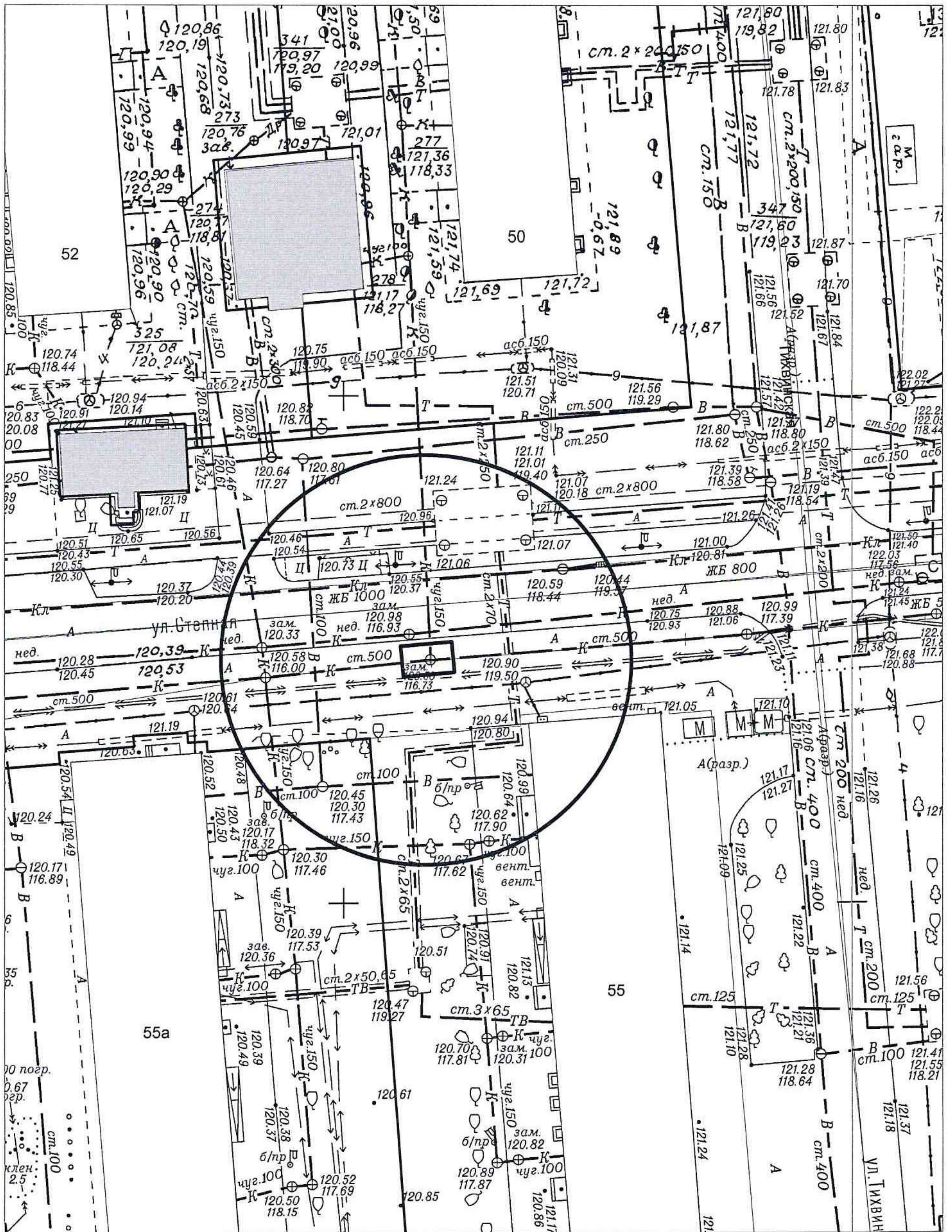
на топографическом плане М 1:500



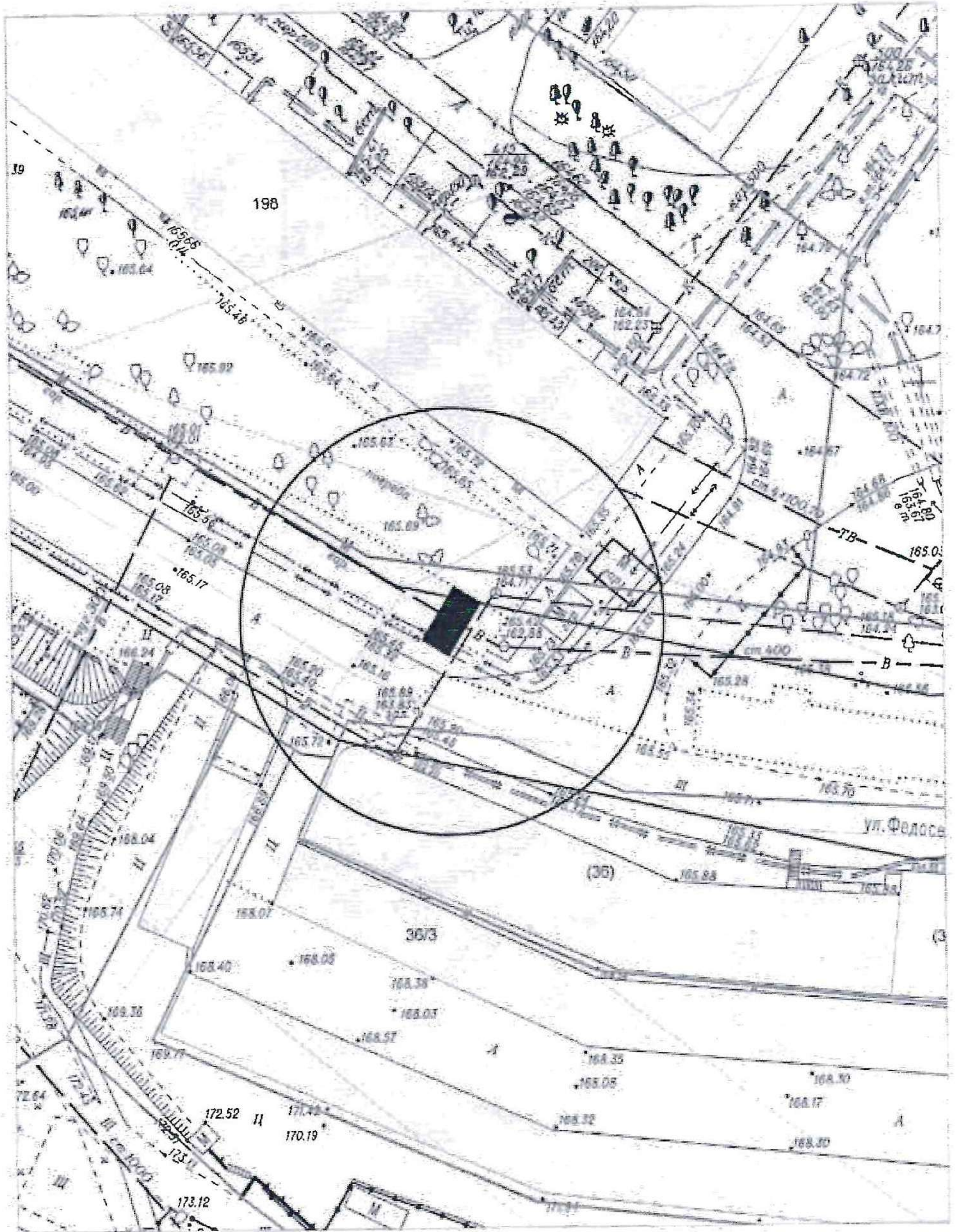
Карта-схема территории № 2068

по адресному ориентиру: ул. Степная, (55)

на топографическом плане М 1:500



Карта-схема территории № 2069
по адресному ориентиру улица Б. Богаткова, (198)
на топографическом плане М 1:500



Карта-схема территории № 2070
По адресному ориентиру улица Выборная (132 к 1)
На топографическом плане М 1:500

